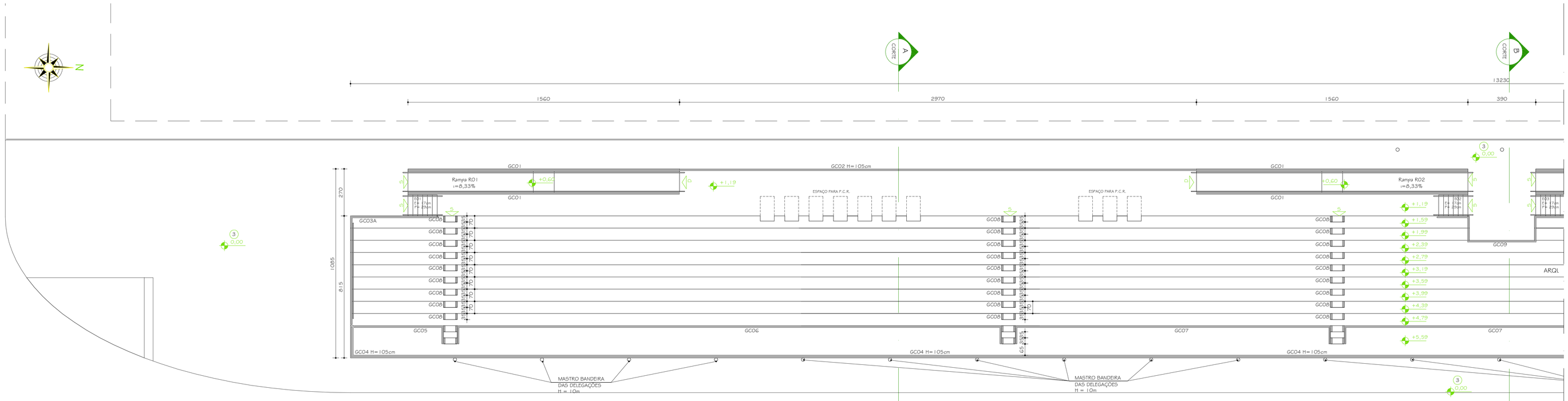

PLANTA NÍVEL ARQUIBANCADA
PARTE 1
ESC. 1:100
ÁREA ARQUIBANCADA = 1.379,68m²

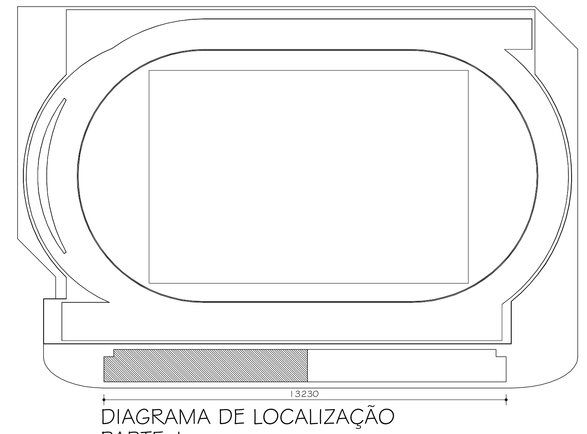

DIAGRAMA DE LOCALIZAÇÃO
PARTE 1
ESC. 1:1000

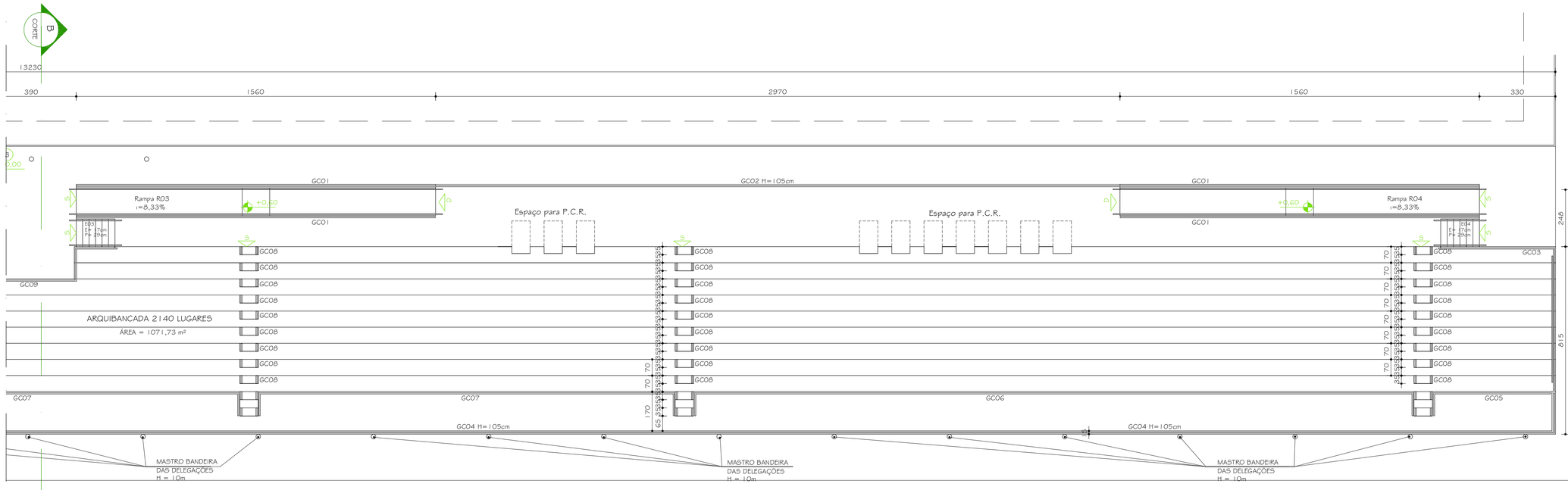

PLANTA NÍVEL ARQUIBANCADA
PARTE 2
ESC. 1:200
ÁREA ARQUIBANCADA = 1379,68m²

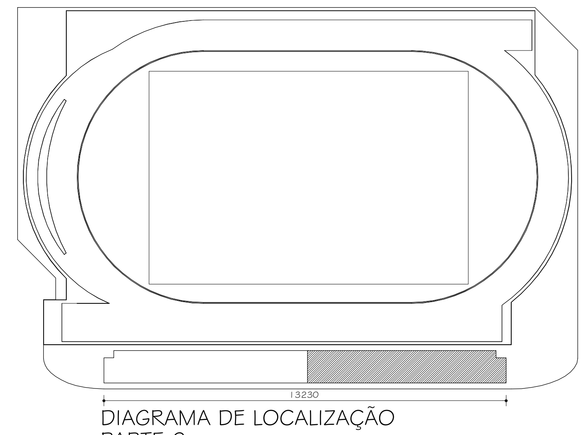

DIAGRAMA DE LOCALIZAÇÃO
PARTE 2
ESC. 1:1000



CORTE AA
ESC. 1:50

00	02/12/2010	PROJETO EXECUTIVO
Nº.	DATA	DESCRIÇÃO DA REVISÃO:

FASE: PROJETO ARQUITETÔNICO BÁSICO

OBSERVAÇÕES: CONFERIR MEDIDAS NA OBRA

ARQUIBANCADA E ÁREAS DE APOIO DA PISTA DE ATLETISMO
CAMPUS DIAMANTINA
RODOVIA MG 367, KM 583, Nº 5000 - ALTO DA JACUBA - DIAMANTINA/MG

PROPRIETÁRIO: UNIVERSIDADE FEDERAL DOS VALES DO JEQUITINHONHA E MUCURI — CNPJ 16.888.319/0001-57

TÍTULO: PLANTAS NÍVEL ARQUIBANCADA (PARTE 1 E 2); CORTE AA.

AUTOR PROJETO ARQUITETÔNICO / RT:
SEBASTIÃO DE OLIVEIRA LOPES
CREA 84740 - MG

DETALHAMENTO: TREC - TOMAZ RIGOTTO ENGENHARIA E CONSTRUÇÕES LTDA
CREA 27.670 - MG

VERSÃO: VERSAO 1

FOLHA: 04/23

ARQUIVO: UFVJM_VEST.ARQ.PISTA_ARQEX_V01F02-06_R00

Your complimentary use period has ended. Thank you for using PDF Complete.
Click here to upgrade to Unlimited Pages and Expanded Features